


# La Tuscia dalla civiltà etrusca al Rinascimento



Il percorso inizia dalla visita di palazzo farnese a Caprarola, sicuramente tra i più bei palazzi nel campo delle residenze nobiliari rinascimentali. I cinque piani del palazzo sono letteralmente ricoperti di affreschi realizzati dai migliori artisti del '500, anche le soluzioni architettoniche sono di primissimo livello e siamo sicuri che verrete ammaliati dalla bellezza della famosa Scala Regia. Alle spalle del Palazzo si trova il parco composto da vari ed articolati giardini, veramente da non perdere. Finito il tour, si potrà godere dello spettacolo offerto dal lago di Vico, e magari concedersi una pausa pranzo con vista lago.



Lazio - Prov. Viterbo (VT)

 3.5h + 2h attività extra

 18 km

 [Percorso Maps](#) 




@roundanature


## 1 Palazzo Farnese (Caprarola)

Il Palazzo Farnese (o Villa Farnese) si trova a Caprarola in provincia di Viterbo nel Lazio. Fu costruito per la famiglia Farnese e costituisce uno dei migliori esempi di dimora di epoca manierista.

[Continua a leggere](#)

 [Coordinate scatto \(Google Maps\)](#)

 Tempo visita: 1.5/2 h

 Martedì - Domenica: 08:30-19:30 Il parco chiude un'ora prima del tramonto.



@tati\_a\_roma

## 2 Lago di Vico

Il lago di Vico (dal latino Lacus Ciminius o Lacus Ciminius) è un lago di origine vulcanica dell'Italia centrale situato nella provincia di Viterbo. Esso vanta il primato di altitudine tra i grandi laghi italiani, con i suoi 507 m s.l.m.. È circondato dal complesso montuoso dei monti Cimini.

[Continua a leggere](#)

 [Coordinate scatto \(Google Maps\)](#)

 Tempo visita: 30 min



@tati\_a\_roma

## 3 Sutri

Sutri sorge su un imponente rilievo di tufo che domina la via Cassia. Le sue origini sono molto antiche e presenta evidenti testimonianze del suo passato. Dal 24 ottobre 2019 entra a far parte dell'associazione I borghi più belli d'Italia

[Continua a leggere](#)

 [Coordinate scatto \(Google Maps\)](#)

 Tempo visita: 1h



## 4 Parco archeologico di Sutri



L'area protetta comprende principalmente un acrocoro vulcanico prospiciente la Via Cassia, nelle immediate adiacenze del centro storico, ed è inserita in un complesso territoriale ricchissimo di valenze e testimonianze storiche, archeologiche ed ambientali.

[Continua a leggere](#)

 [Coordinate scatto \(Google Maps\)](#)

 Tempo visita: 2h

30 min in macchina per l'intero percorso


# Il percorso è finito... speriamo ti sia piaciuto!

Vuoi trattenerti ancora?

CLICCA sull'icona e scopri ristoranti, attività e hotel!

Booking.com





Attrezzatura last-minute?

CLICCA sull'icona e non rimanere sprovvisto!





Per non perderti i nuovi percorsi CLICCA sull'icona e scrivici



"Voglio ricevere i vostri percorsi"

Seguici sui nostri canali sociali

